




CARTE DES ZONES INONDABLES DE LA VALLEE DE L'ARIEGE

1:200 000




-  Limites communales
-  Espaces urbanisés
-  Tronçons routiers

Plans de prévention des risques inondation (PPR)

-  Zone blanche
-  Zone bleue
-  Zone rouge

Zones inondables non réglementées

-  Atlas départemental des zones inondables

